




propose



CIRCUIT

NAMIBIE

Du 05 au 16 MARS 2026

3200 €

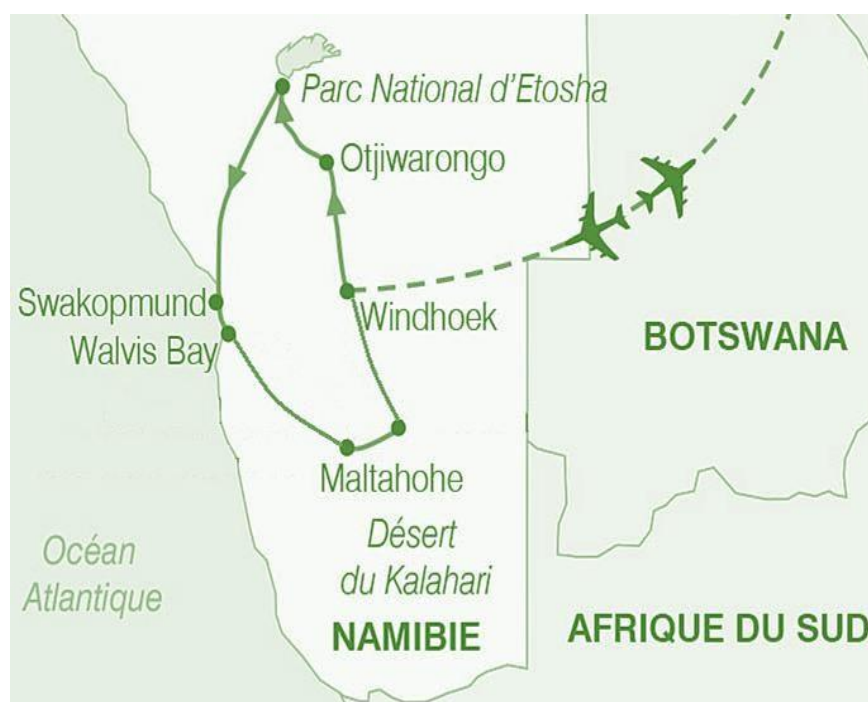
Base chambre double ou twin

(Possibilité de règlement jusqu'à 10 mensualités sans frais)

(Pas de chambres individuelles)

Votre itinéraire

- JOUR 1 MARSEILLE → ADDIS ABEBA → WINDHOEK
JOUR 2 → WINDHOEK / OTJIWARANGO
JOUR 3 OTJIWARANGO / ETOSHA
JOUR 4 ETOSHA
JOUR 5 ETOSHA / Région de DAMARALAND
JOUR 6 Région de DAMARALAND / TWYFELFONTEIN / SWAKOPMUND / WALVIS BAY
JOUR 7 WALVIS BAY / SWAKOPMUND / WALVIS BAY
JOUR 8 WALVIS BAY / CANYON DE KUISEB / SOLITAIRE
JOUR 9 SOLITAIRE / SOSSUSVLEI / Région de MALTAHOHE
JOUR 10 Région de MALTAHOHE / HAMMERSTEIN / KALAHARI
JOUR 11 KALAHARI / WINDHOEK → ADDIS ABEBA → FRANCE
JOUR 12 → MARSEILLE



JOUR 1 FRANCE → WINDHOEK

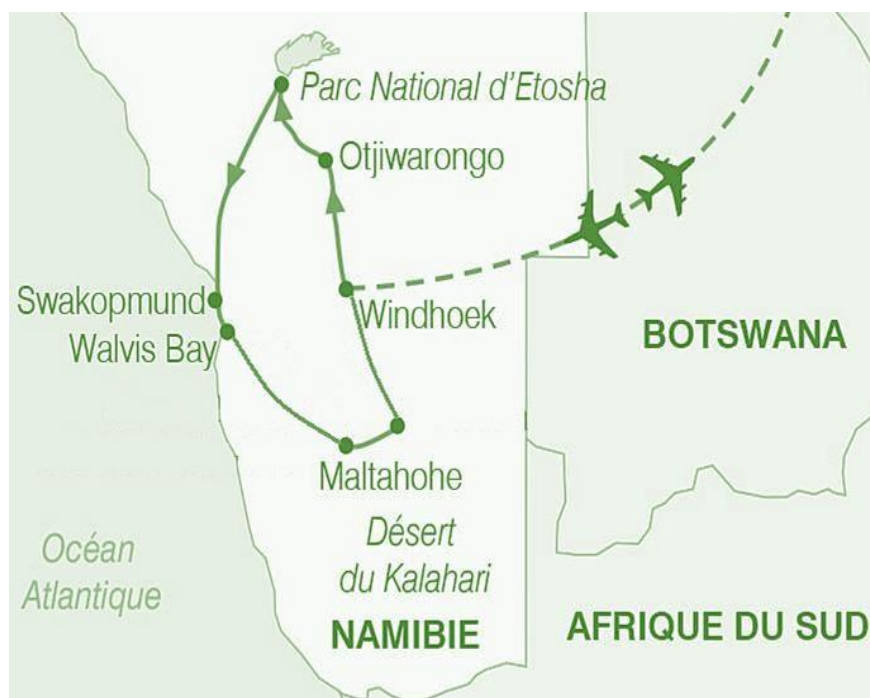
18 h 40 : Convocation des participants à l'aéroport de départ et assistance aux formalités d'enregistrement

21 h 40 : Envol à destination de Windhoek sur vols réguliers (avec escale) Nuit à bord



Les horaires de vol seront confirmés avant le départ

Votre circuit



13 h 20 : Arrivée à l'aéroport de Windhoek et accueil par votre guide

Windhoek, capitale de la Namibie située à 1650 mètres d'altitude, est la plus grande ville du pays et elle se situe en son centre. Ce nom donné par les afrikaners lors de la colonisation allemande, signifie "le coin du vent". La position centrale de la capitale, au carrefour des axes routiers majeurs, en font un point de départ stratégique pour partir en road trip en Namibie. Windhoek est la porte d'entrée pour les dunes de Namibie et le parc d'Etosha au nord, Swakopmund et Walvis Bay sur la côte ouest ou encore dans le Fish River Canyon au sud.

**15h 00 : Départ en direction d'Okahandja**

Cette petite ville de province du haut plateau (altitude 1 430 m), très calme, était au début du XIXe siècle la capitale des Hereros. Le dernier dimanche d'août, une grande fête annuelle y rassemble plus d'un millier de familles, les femmes en robe traditionnelle rouge et noire, les hommes en habit militaire. Les Herero défilent, à pied ou à cheval, pour commémorer les guerres avec les colons allemands. Entre ses eucalyptus immenses, le jardin public abrite les tombeaux des chefs hereros, notamment celui de Samuel Maharero, mort en exil au Botswana et enterré à Okahandja le 26 août 1923

**Arrêt en cours de route et découverte du centre de sculptures sur bois**

Continuation pour Otjiwarongo, première petite ville au nord d'Okahandja.

Installation à votre hôtel

Dîner et nuit à l'hôtel



Petit déjeuner à l'hôtel

Visite du Cheetah Conservation Fund (CCF), fondation pour la préservation des guépards.

Au cours des 100 dernières années, le monde a perdu 90 % de la population sauvage de guépards. Aujourd'hui, un tiers des guépards sauvages vivent en Afrique australe. Le CCF travaille dans toute l'Afrique pour sauver l'espèce dans toute son aire de répartition.

Le concept du centre est génial et est une excellente initiative : la sensibilisation des éleveurs pour la préservation de l'espèce des guépards et l'élevage de chiens pour les aider à protéger leur bétail. Le centre soigne également les félins blessés et s'il le peut les remet dans leur habitat naturel.



Déjeuner en cours de route

Départ pour votre première découverte du Parc Etosha.

Les routes étant goudronnées, cette première traversée du parc se fera en bus pour rallier votre lodge. Le parc national d'Etosha est un secteur protégé situé à 400 km de la capitale Windhoek et à 125 km au sud de l'Angola. Il s'agissait à l'origine d'une réserve de chasse qui fût créée en 1907 pendant l'ère de la colonisation allemande. Il obtient en 1967 le statut de parc national.



Le parc Etosha est unique en son genre en Afrique. L'énorme lac salé qui le compose est visible depuis l'espace. La faune et la flore aux alentours est abondante et diversifiée. Vous pouvez observer les animaux sauvages qui se baladent librement.

Pour cela, les points d'eau sont sans aucun doute les endroits du parc les plus fréquentés par les animaux.



Installation à votre lodge

Dîner et Nuit au lodge

Petit déjeuner matinal

Journée complète de safari en véhicule 4x4 au sein de Parc d'Etosha.

Départ avec le lever du soleil

Départ aux aurores pour découvrir le monde animal au lever du jour.

Avec la tombée de la nuit, ce sont les 2 moments les plus Propices pour surprendre l'animal en pleine activité

Ce parc reste encore l'une des plus grandes réserves animalières du monde, s'étirant sur 350 km d'est en ouest, sur une surface de 22 912 km². En son centre, le fameux pan (lac salé asséché) auquel le parc doit son nom a été formé par l'assèchement d'une vaste mer intérieure, dont l'évaporation daterait de 2 à 10 millions d'années.

Aujourd'hui, ce pan de 4 731 km² forme une vaste dépression d'argile blanchâtre (à cause du calcaire), terre de mirages, qui ne se remplit d'eau qu'à la saison des pluies et offre alors un spectacle grandiose avec l'arrivée de milliers de flamants roses et de grues couronnées.

Protégé à l'intérieur de son véhicule, le spectateur peut circuler librement sur les nombreuses pistes balisées et contempler en toute quiétude la vie diurne de ce monde sauvage.

Déjeuner en cours de safari

Arrêt photo au point d'eau d'Okaukuejo pour admirer les animaux.

Okaukuejo Waterhole est le point d'eau le plus animé et le plus célèbre du parc national d'Etosha.

Attendez-vous à voir tous les grands mammifères se succéder : rhinocéros, lions, éléphants, girafes, zèbres, antilopes, koudous, oryx, ...

Sortie du parc et installation à votre lodge

Dîner et Nuit au lodge



Petit déjeuner au lodge**Départ pour la région du Damaraland.**

Situé au nord-ouest du pays, entre la Skeleton Coast et le Kaokoland, le Damaraland tient son nom d'un Bantoustan, région créée durant la période d'apartheid, qui abritait le peuple Damaras lors de cette période. Le Damaraland a été rendu célèbre par ses innombrables peintures rupestres héritées des chasseurs-cueilleurs.

Arrêt et rencontre avec les habitants d'un village Himba, l'une des dernières tribus nomades du pays.

Les Himbas appartiennent à la grande famille du peuple Bantou, ensemble ethnique composé de locuteurs de l'une des quatre cents langues Bantou de l'Afrique. Uniquement présents en Afrique australe, les Himbas sont principalement établis au nord de la Namibie. Leur population regroupe environ 13 000 individus, répartis sur 30 000 km² de territoire.

**Déjeuner sous forme de panier-repas ou en cours de route****Découverte de la « forêt pétrifiée » avec différents arrêts et points de vue**

La forêt pétrifiée du Damaraland doit son nom à ses arbres vieux de 300 millions d'années, qui se sont en réalité petit à petit durcis puis pétrifiés, car enfouis sous la roche puis le sable il y a très longtemps suite à la fonte des glaces. Cette forêt abrite aussi une plante rare nommée Welwitschia Mirabilis, considérée comme une espèce panchronique, plus communément appelée fossile.

Une balade pédestre sera organisée pour vous rapprocher au plus près du site.**Installation à votre lodge****Dîner et nuit au lodge**

Petit déjeuner au lodge**Découverte du site archéologique de Twyfelfontein -
« La source du doute »**

Inscrit sur la liste du **patrimoine mondial de l'UNESCO** depuis 2007, le **site archéologique de Twyfelfontein** est l'une des plus importantes **concentrations d'art rupestre** du continent africain. Il s'agit d'une impressionnante concentration de **pétroglyphes** avec environ 2000 figures

Découverte à pied des gravures animales et de la vie de tous les jours.

**Déjeuner****Route pour Swakopmund****Découverte de la station balnéaire de Swakopmund**

Après avoir traversé un désert sec et aride sur des centaines de kilomètres, Swakop' apparaît comme un véritable mirage. Entre pelouses vertes et jardins fleuris, les bâtiments modernes alternent avec l'architecture coloniale, et les boutiques luxueuses bordent les rues du centre-ville

Balade dans la ville

Tantôt balayée par les vents de sable, tantôt baignée dans le brouillard côtier, Swakopmund a bien grandi depuis le jour où les Allemands y avaient créé un port d'accueil en plein désert, pour décharger les bateaux au mouillage, à la fin du XIXe siècle. Son charme de ville provinciale allemande aidant, Swakop' est devenue une cité balnéaire très prisée des habitants de la capitale.

**Continuation vers Walvis Bay
et installation à votre hôtel****Dîner et Nuit à l'hôtel**

Petit déjeuner à l'hôtel

Découverte du port de Bird Island, refuge de centaines de cormorans du Cap, Pelican Point et de flamants roses.

Bird Island était à l'origine une plate-forme en bois mesurant quatre mètres carrés, située à trois mètres au-dessus de la surface de la mer. Adolf Winter termina cette construction initiale de 16 mètres carrés à 1 600 mètres carrés.

Le guano (engrais organique des oiseaux très azoté) était collecté et vendu chaque année. Aujourd'hui la plate - forme fait 17 000 mètres carrés



Départ pour une croisière d'observation des otaries, des pélicans et des dauphins (environ 3h)

Naviguez de Walvis Bay à Pelican Point lors d'une croisière d'une demi-journée à la recherche de dauphins, de tortues luth et de baleines dans leur magnifique habitat naturel.

Un brunch composé d'huîtres, de vin mousseux, de boissons chaudes, de gâteaux et d'amuse-gueules transforme la journée du matin en une occasion spéciale. La navigation sur un catamaran signifie plus d'espace de pont et une conduite plus douce qu'un tour en monocoque.



Déjeuner léger durant la croisière - Huîtres et snacks ainsi que du champagne local, vous sera offert

**Route vers Swakopmund
Et temps libre pour profiter librement de la station balnéaire**

Retour à votre hôtel

Dîner dans un restaurant en ville

Nuit à l'hôtel



Petit déjeuner à l'hôtel

Départ pour le Désert du Namib en passant par le Canyon de Kuiseb

Ce canyon surprenant s'est formé du creusement dans la roche de la rivière Kuiseb. Les couleurs de ses roches frappent le visiteur dans un décor aride et majestueux. Le lieu est célèbre pour avoir abrité deux géologues allemands qui s'étaient réfugiés ici dans le désert pour éviter d'être internés pendant la Seconde Guerre mondiale. Ils vécurent ici en totale autonomie pendant deux ans et demi.



Parmi les différents arrêts vous pourrez découvrir les fameuses Welwitschia Mirabilis

Entre les roches de granit noir, ornées de lichens gris ou noirs, quelques welwitschias étalent au soleil une circonférence de plus de 2 m. Les deux feuilles uniques s'enroulent autour d'elles-mêmes tout en séchant, mais sans jamais cesser de grandir, d'où leur surnom de « plante fossile ». Deux pieds de welwitschias sont estimés vieux de quinze cents ans.



Déjeuner en cours de route

Continuation vers le désert du Namib

Le désert du Namib dans le sud-ouest de la Namibie et le plus ancien désert du monde. Les conditions climatiques qui y règnent sont les mêmes depuis 80 millions d'années. Avec ses immenses dunes colorées qui se jettent dans l'océan Atlantique, le Namib est l'un des déserts les plus mythiques du monde.

Vous traverserez les Monts Naukluft et le canyon de Kuiseb en suivant cette rivière à travers des montagnes aux couleurs contrastées faites de quartz de basalte et de granite.



Continuation vers Solitaire

Installation à votre lodge

Dîner et Nuit au lodge

Départ matinal à 05h30.

Vous roulerez sur les pistes du désert avant d'atteindre les dunes de Sossusvlei, au cœur du parc national de Namib.

Les dunes de Sossusvlei, à l'intérieur du désert du Namib, parmi les plus hautes du monde, ont été constituées par l'accumulation de grains de sable que les vents ont transporté venus de l'est, du centre du continent africain.



Petit déjeuner sous forme de panier repas dans les dunes

Vous embarquerez à bord de la navette 4x4 pour aller jusqu'aux dunes...

Le contraste de couleurs entre le sol blanc, les arbres noirs, les dunes rouges et le ciel bleu est exceptionnel. Cette cuvette peu profonde entre les hautes dunes de Sossusvlei était autrefois une plaine remplie par le trop-plein de la rivière Tsauchab. Dans cet environnement humide, les arbres ont pris racine et ont prospéré, jusqu'à ce que le marais s'assèche, les laissant mourir de soif. Le climat exceptionnellement sec de cette région empêche les arbres de se décomposer et ils sont restés là depuis lors. La plupart de ces arbres ont entre 900 et 1 000 ans.



Balade d'environ 1h qui vous permettra de découvrir dans le secteur de Deadvlei la DUNE 45



Déjeuner dans un lodge

Dans l'après-midi, continuation et découverte du Canyon de Sesriem

Créé par la rivière Tsauchab et situé à l'entrée du parc, le canyon offre une structure géologique des plus intéressantes : les agglomérats rocheux témoignent d'une formation datant de plus de 15 millions d'années. Sesriem signifie « six courroies » en afrikaans, en référence aux efforts des Boers qui ont nommé l'endroit.



Installation à votre hôtel

Dîner et nuit à l'hôtel

Petit déjeuner à l'hôtel

En Route vers Mariental situé à la lisière du désert du Kalahari.

Fondée en 1912, elle tire son nom de celui de Maria Brandt, l'épouse d'Herman Brandt, le premier colon de la région. Implantée dans le centre sud du pays, elle est la capitale administrative de la région de Hardap. Son économie est essentiellement assurée par le barrage de Hardap, qui n'est autre que le plus grand réservoir d'eau de Namibie.

Déjeuner en cours de route

Arrivée et Installation à votre lodge

Temps libre au lodge pour profiter des lieux avant votre safari

Départ pour un safari PHOTO en véhicule 4x4 au coucher du soleil (environ 2h).

Tout à l'est de la Namibie, se trouve l'immense désert du Kalahari. Il s'étend sur plusieurs pays africains, offre des paysages allant de la savane à des zones arborées, et est également le terrain de jeu idéal pour de nombreuses espèces animales.

Malgré son nom trompeur, le Kalahari n'est pas un désert à proprement parler. Son taux de pluviométrie et sa végétation y sont trop abondants pour qu'il soit qualifié de désert.

Il est constitué de quelques collines, de petits lacs saisonniers, de savane, mais également de zones boisées. On ne compte pas moins de 400 espèces végétales puisant leurs ressources dans les sols alimentés en eau, lors de la saison des pluies. Une autre particularité frappe le désert de Kalahari : la couleur de ses sols. Constitués d'oxyde de fer, ils prennent alors une couleur orangée, voire rougeâtre, mais des zones de sable blanc apparaissent également à certains endroits, à cause du calcaire.

Retour au lodge

Dîner et Nuit au lodge



Petit déjeuner au lodge

Route vers Windhoek

Tour de ville de Windhoek

Windhoek compte plus de 322 000 habitants et rassemble toutes les ethnies de Namibie. Le nouveau mémorial, quelques musées et surtout la rencontre du melting-pot namibien sont au rendez-vous. Il faut y regarder de plus près pour découvrir une ville pécree de contradictions fascinantes. L'influence allemande saute aux yeux lorsqu'on voit le nom des rues, Schubert Strasse, Mozart Strasse ou encore Spinoza Strasse...A Windhoek, les immeubles modernes alternent avec les bâtiments de l'ère coloniale sous un ciel limpide 300 jours par an.



Déjeuner libre (ou à bord, selon vos horaires de vol)

Transfert vers l'aéroport de Windhoek






Assistance aux formalités d'enregistrement

Envol vers la France

Arrivée en France dans la journée



SONT INCLUS

TRANSPORTS 	→ Accompagnement aéroport	Rousset / Marseille Provence A/R
	→ Marseille → Windhoek	Sur vols réguliers ETHIOPIAN AIRLINES
	→ Transferts	Aéroport – hôtel – aéroport
	→ Autocar	Grand tourisme, privatisé et climatisé
	→ Taxes et redevances	Taxes aériennes 410 € à ce jour (soumises à fluctuation)
HEBERGEMENT 	→ 9 nuits	En hôtels et lodges
		Sur la base d'une chambre double ou twin (pas de chambres individuelles)
RESTAURATION 	→ Pension complète	Du dîner du J2 au petit déjeuner du J11
PRESTATIONS 	→ Assistance aéroport	Par notre représentant au départ
	→ Guide	Accompagnateur national francophone durant le circuit
	→ Droits d'entrée	Pour les sites visités
	→ Visites	Excursions et visites mentionnées au programme
GARANTIES 	→ Assurances	Assistance accident, rapatriement bagages, annulation (raisons médicales uniquement) Et protection sanitaire
	→ Garantie bancaire	
	→ Responsabilité civile	
	<u>POURBOIRES AU GUIDE ET AU CHAUFFEUR INCLUS</u>	
	<u>VISA INCLUS</u>	

NON INCLUS

RESTAURATION	→ Repas	Déjeuner J2 et déjeuner du J11 (selon les plans de vol)
	→ Boissons	Lors des repas
AUTRES	→ Dépenses personnelles	
	→ Taxes appareils photos et caméras	

Quelques infos pratiques

Langue :

L'anglais est la langue officielle, l'allemand et l'afrikaner sont aussi très répandues. Personne ne parle français

- Monnaie :

Le Dollar Namibien (NAD)

1 € = 16.30 NAD env. (à ce jour)

- Courant électrique :

Le courant est de 220 volts.

Prévoir un adaptateur de prise à trois fiches.

- Téléphone/Internet :

La plupart des établissements touristiques disposent d'une connexion WIFI mais la qualité est très inégale et certains hôtels et lodges n'ont le wifi que dans les parties communes.

Avant de partir, pour quelques dizaines d'euros, il est recommandé, par votre opérateur, de prendre un forfait spécial NAMIBIE pour le temps de votre séjour

La nourriture

Une majeure partie de la nourriture est importée d'Afrique du Sud. Ils suivent les mêmes normes sanitaires qu'en Europe. Vous pourrez manger chaque jour des fruits et des légumes frais.

Puis je boire de l'eau en Namibie?

Oui sans hésitation même aux robinets de votre salle de bain. Il en est de même pour les glaçons que l'on vous servira avec votre cocktail. Hormis en ville où elle peut être traitée, l'eau est en général puisée dans presque dans tout le reste du pays dans la nappe phréatique. Seules exceptions : le long des rares rivières existantes sur les frontières – Kunene, Kavango, bande de Caprivi, rivière Orange – où l'eau peut y être puisée. Préférez alors l'eau en bouteille.

Forcer vous à boire régulièrement et n'attendez pas d'avoir soif. La déshydratation est un phénomène courant dans un pays si sec et elle peut devenir sévère.

Vos hôtels et lodges

OTJIWARONGO

1 NUIT

C'EST SI BON HOTEL* NL**



ETOSHA

2 NUITS

HALALI REST CAMP* NL**



Région du DAMARALAND

1 NUIT

ETOTONGWE LODGE* NL**



WALVIS BAY

2 NUITS


WALVIS BAY INDONGO BY MARRIOTT*** NL



SOLITAIRE

1 NUIT

NAMIB DESERT LODGE*** NL



Région de MALTAHOHE

1 NUIT

HAMMERSTEIN LODGE** NL



KALAHARI

1 NUIT

KALAHARI ANIB LODGE*** NL



Compléments d'informations



Décalage horaire

- ➔ 1h de plus par rapport à la France en heure d'hiver
- ➔ Pas de décalage horaire en heure d'été



Formalités

- ➔ **Passeport valable au moins 6 mois après la date de retour**
Et qui doit comporter deux pages vierges
(Pour les ressortissants Français)



Santé

- ➔ **Aucun vaccin spécifique n'est requis pour voyager en Namibie, nous vous conseillons cependant d'être à jour des vaccins habituels (DT polio, hépatites) ...**
Munissez-vous d'un spray anti-moustiques.

PRE RESERVATION PAR MAIL OBLIGATOIRE

rouss-evasion-loisirs@orange.fr